



СОГЛАСОВАНО
Руководитель главного управления
Образования администрации
г.Красноярска


Т.Ю. Ситдикова
« » _____ 2021г.

СОГЛАСОВАНО
Начальник ОГИБДД МУ МВД
России «Красноярское»


К.М. Колегов
« » _____ 2021г.

УТВЕРЖДАЮ
Заведующий МБДОУ №90


О.Ю. Быкова
« » _____ 2021г.

ПАСПОРТ

дорожной безопасности образовательного учреждения

МБДОУ №90

Общие сведения

муниципальное бюджетное дошкольное образовательное учреждение «Детский сад № 90» (МБДОУ № 90)

наименование образовательного учреждения в соответствии с Уставом)

Тип ОУ:	<u>Муниципальное бюджетное дошкольное образовательное учреждение</u>	
Юридический адрес ОУ:	<u>660115 г. Красноярск ул. Калинина 187 а</u>	
Фактический адрес ОУ:	<u>660115 г. Красноярск ул. Калинина 187 а</u> <u>660115 г. Красноярск ул. Тотмина,33</u> <u>660115 г. Красноярск ул. Норильская д.4Г пом. 99</u>	
Заведующий:	<u>Быкова Ольга Юрьевна</u> <i>(фамилия, имя, отчество)</i>	<u>8(391)200-26-13</u> <i>(телефон)</i>
Заместитель заведующего:	<u>Мукина Татьяна Владимировна</u> <i>(фамилия, имя, отчество)</i>	<u>8(391)200-26-13</u> <i>(телефон)</i>
Заместитель заведующего по ХЧ:	<u>Кузьминова Мария Вячеславовна</u> <i>(фамилия, имя, отчество)</i>	<u>8(391)200-26-13</u> <i>(телефон)</i>
Старший воспитатель:	<u>Солодкина Марина Александровна</u> <i>(фамилия, имя, отчество)</i>	<u>8(391)200-26-13</u> <i>(телефон)</i>
Ответственные работники муниципального ОО:	<u>Консультант отдела управления проектами ГУО</u> <u>Дозорцев Илья Борисович</u> <i>(фамилия, имя, отчество, телефон)</i>	<u>8(391) 263-81-44</u>
Ответственные от Госавтоинспекции:	<u>Начальник отделения по пропаганде БДД</u> <u>Гостев Антон Александрович</u> <i>(фамилия, имя, отчество)</i>	<u>8(391)212-20-33</u> <i>(телефон)</i>
Ответственные работники за мероприятия по профилактике детского травматизма:		
<u>Ст.медсестра</u>	<u>Ермакова Ольга Сергеевна</u> <i>(фамилия, имя, отчество)</i>	<u>8(391)200-27-13</u> <i>(телефон)</i>
Количество воспитанников:	<u>626 (ул. Калинина 187а – 190 детей, ул. Тотмина 33 – 359 детей,</u> <u>Ул. Норильская д.4Г пом.99 – 77 детей)</u>	
Наличие уголка по БДД:	<u>В каждой группе МБДОУ</u>	
Наличие площадки по БДД:	<u>На этапе строительства</u>	
Время работы ОУ:	<u>07:00 – 19:00, выходные: суббота, воскресенье</u>	

Содержание

1. План-схема района расположения МБДОУ № 90 по адресу ул. Калинина 187а.
2. План-схема района расположения МБДОУ № 90 по адресу ул. Тотмина 33
3. План-схема района расположения МБДОУ № 90 по адресу ул. Норильская 4Г пом.99.
4. План-схема с указанием путей движения транспортных средств к местам разгрузки/погрузки и рекомендуемые пути передвижения по территории МБДОУ № 90 (Калинина 187а) детей (воспитанников) в сопровождении взрослых.
5. План-схема с указанием путей движения транспортных средств к местам разгрузки/погрузки и рекомендуемые пути передвижения по территории МБДОУ № 90 (ул. Тотмина 33) детей (воспитанников) в сопровождении взрослых.
6. План-схема с указанием путей движения транспортных средств к местам разгрузки/погрузки и рекомендуемые пути передвижения по территории МБДОУ № 90 (ул. Норильская 4Г пом.99) детей (воспитанников) в сопровождении взрослых.

1. План-схема № 1

«Район расположения МБДОУ № 90 по адресу ул. Калинина 187а»

Район расположения ОУ определяется группой жилых домов, зданий и улично-дорожной сетью с учётом остановок общественного транспорта, центром которого является непосредственно МБДОУ № 211.

Территория, указанная в схеме, включает в себя:

- образовательное учреждение – МБДОУ № 90;
- жилые дома, в которых проживает большая часть детей (воспитанников) ОУ;
- автомобильные дороги и тротуары.

На схеме обозначено:

- расположение жилых домов, зданий и сооружений;
- пути и направления движения транспортных средств;
- пути движения в/из МБДОУ детей (воспитанников) в сопровождении родителей (законных представителей);
- наземные регулируемые пешеходные переходы;
- названия улиц и нумерация домов.
- Вблизи МБДОУ нет опасных участков несанкционированных переходов на подходах к ОУ.

2. План-схема № 2

«Район расположения МБДОУ № 90 по адресу ул. Тотмина 33»

Район расположения ОУ определяется группой жилых домов, зданий и улично-дорожной сетью с учётом остановок общественного транспорта, центром которого является непосредственно МБДОУ № 90.

Территория, указанная в схеме, включает в себя:

- образовательное учреждение – МБДОУ № 90;
- жилые дома, в которых проживает большая часть детей (воспитанников) ОУ;
- автомобильные дороги и тротуары.

На схеме обозначено:

- расположение жилых домов, зданий и сооружений;
- пути и направления движения транспортных средств;

- пути движения в/из МБДОУ детей (воспитанников) в сопровождении родителей (законных представителей);
- наземные регулируемые пешеходные переходы;
- названия улиц и нумерация домов.

Вблизи МБДОУ нет опасных участков несанкционированных переходов на подходах к ОУ.

План-схема № 3

«Район расположения МБДОУ № 90 по адресу ул. Норильская д.4Г пом.99»

Район расположения ОУ определяется группой жилых домов, зданий и улично-дорожной сетью с учётом остановок общественного транспорта, центром которого является непосредственно МБДОУ № 90.

Территория, указанная в схеме, включает в себя:

- образовательное учреждение – МБДОУ № 90;
- жилые дома, в которых проживает большая часть детей (воспитанников) ОУ;
- автомобильные дороги и тротуары.

На схеме обозначено:

- расположение жилых домов, зданий и сооружений;
- пути и направления движения транспортных средств;
- пути движения в/из МБДОУ детей (воспитанников) в сопровождении родителей (законных представителей);
- наземные регулируемые пешеходные переходы;
- названия улиц и нумерация домов.

Вблизи МБДОУ нет опасных участков несанкционированных переходов на подходах к ОУ.

1. План-схема № 4

«Пути движения транспортных средств к местам разгрузки/погрузки и рекомендуемые пути передвижения по территории МБДОУ № 90 (ул. Калинина 187а) детей (воспитанников) в сопровождении взрослых»

На схеме указана траектория движения транспортного средства на территории ОУ, место погрузки/разгрузки, а также безопасный маршрут движения детей (воспитанников) в сопровождении взрослых во время погрузочно-разгрузочных работ.

2. План-схема № 5

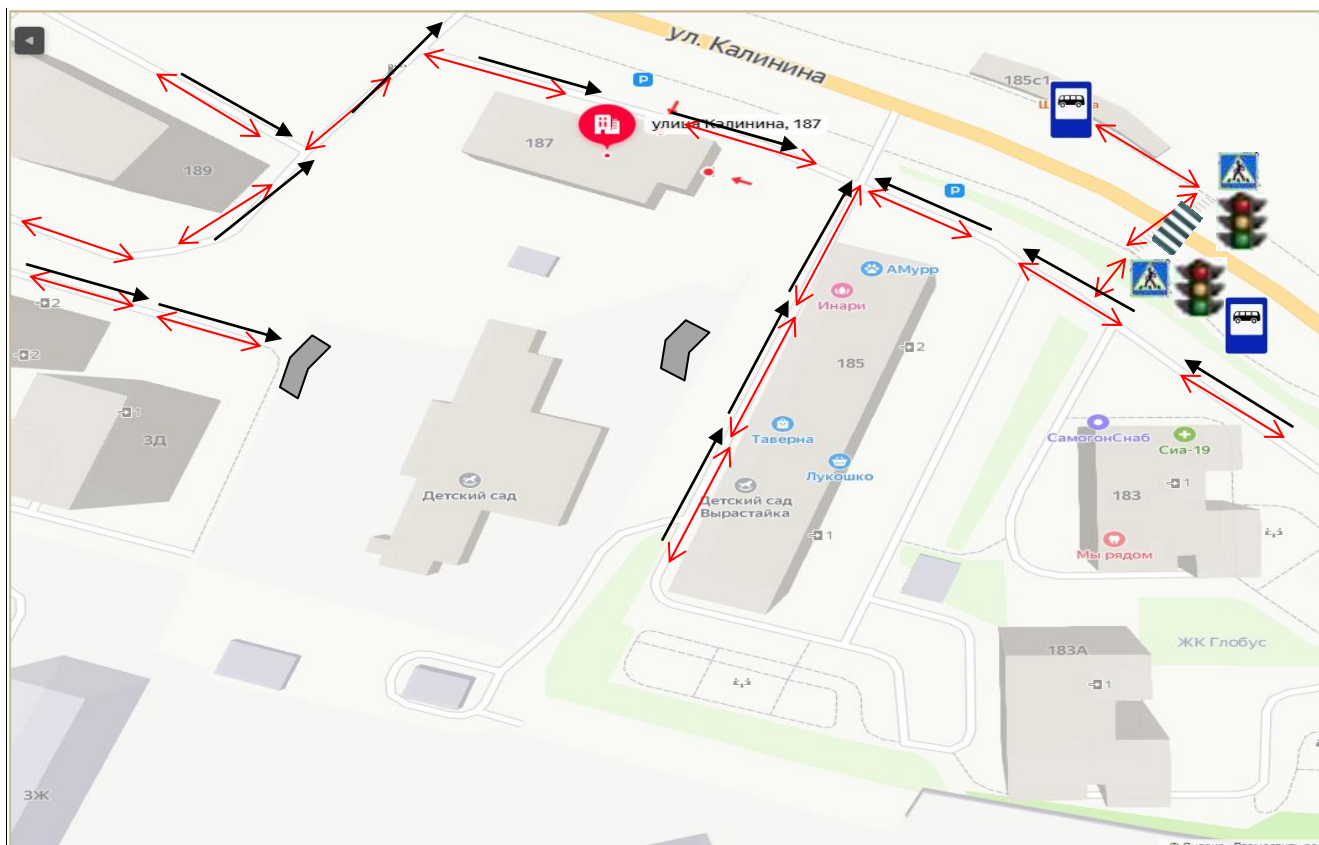
«Пути движения транспортных средств к местам разгрузки/погрузки и рекомендуемые пути передвижения по территории МБДОУ № 90 (ул. Тотмина 33) детей (воспитанников) в сопровождении взрослых»








На схеме указана траектория движения транспортного средства на территории ОУ, место погрузки/разгрузки, а также безопасный маршрут движения детей (воспитанников) в сопровождении взрослых во время погрузочно-разгрузочных работ.

3. План-схема № 6
«Пути движения транспортных средств к местам разгрузки/погрузки
и рекомендуемые пути передвижения по территории МБДОУ № 90
(ул. Норильская д.4Г) пом.99детей (воспитанников)
в сопровождении взрослых»

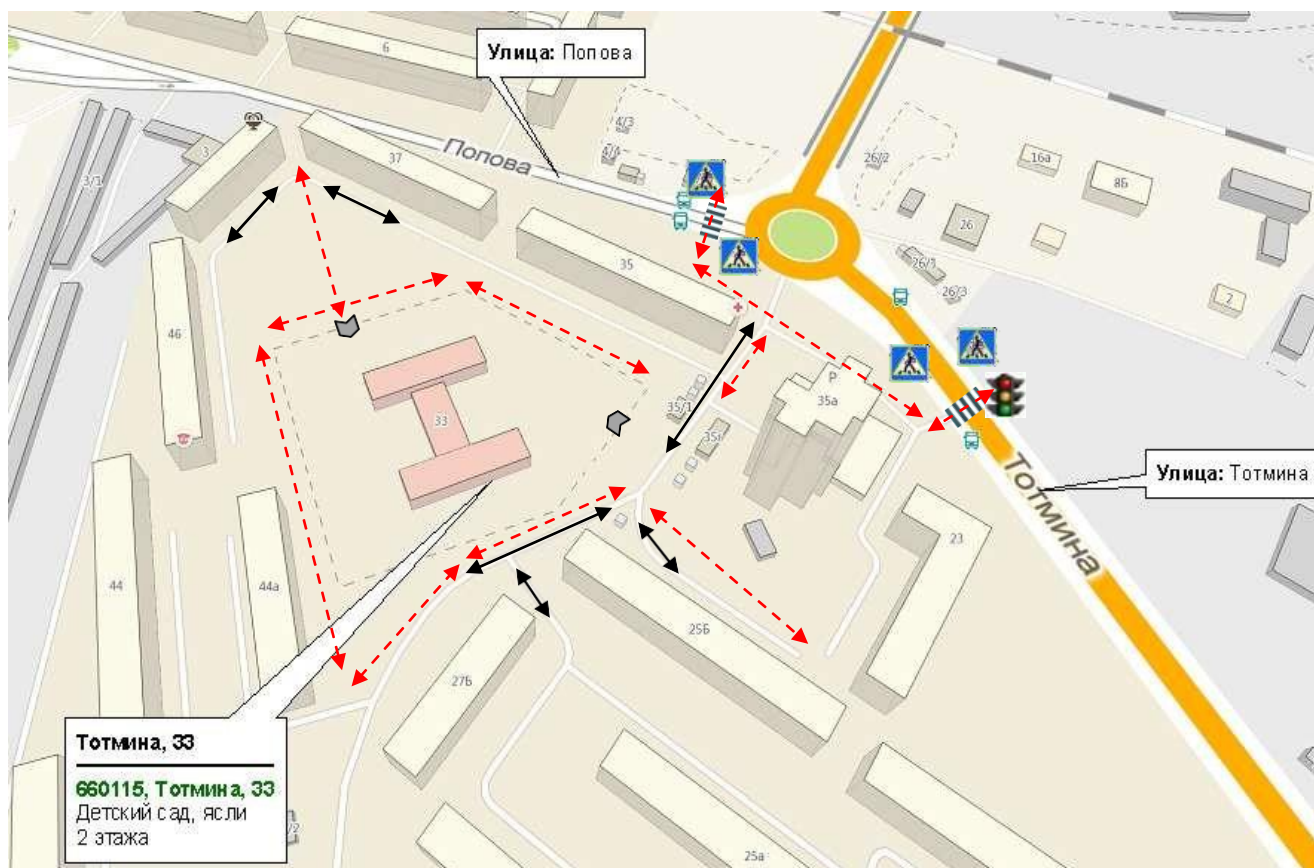
На схеме указана траектория движения транспортного средства на территории ОУ, место погрузки/разгрузки, а также безопасный маршрут движения детей (воспитанников) в сопровождении взрослых во время погрузочно-разгрузочных работ.








План схема № 1
«Район расположения МБДОУ № 90 по ул. Калинина 187а»



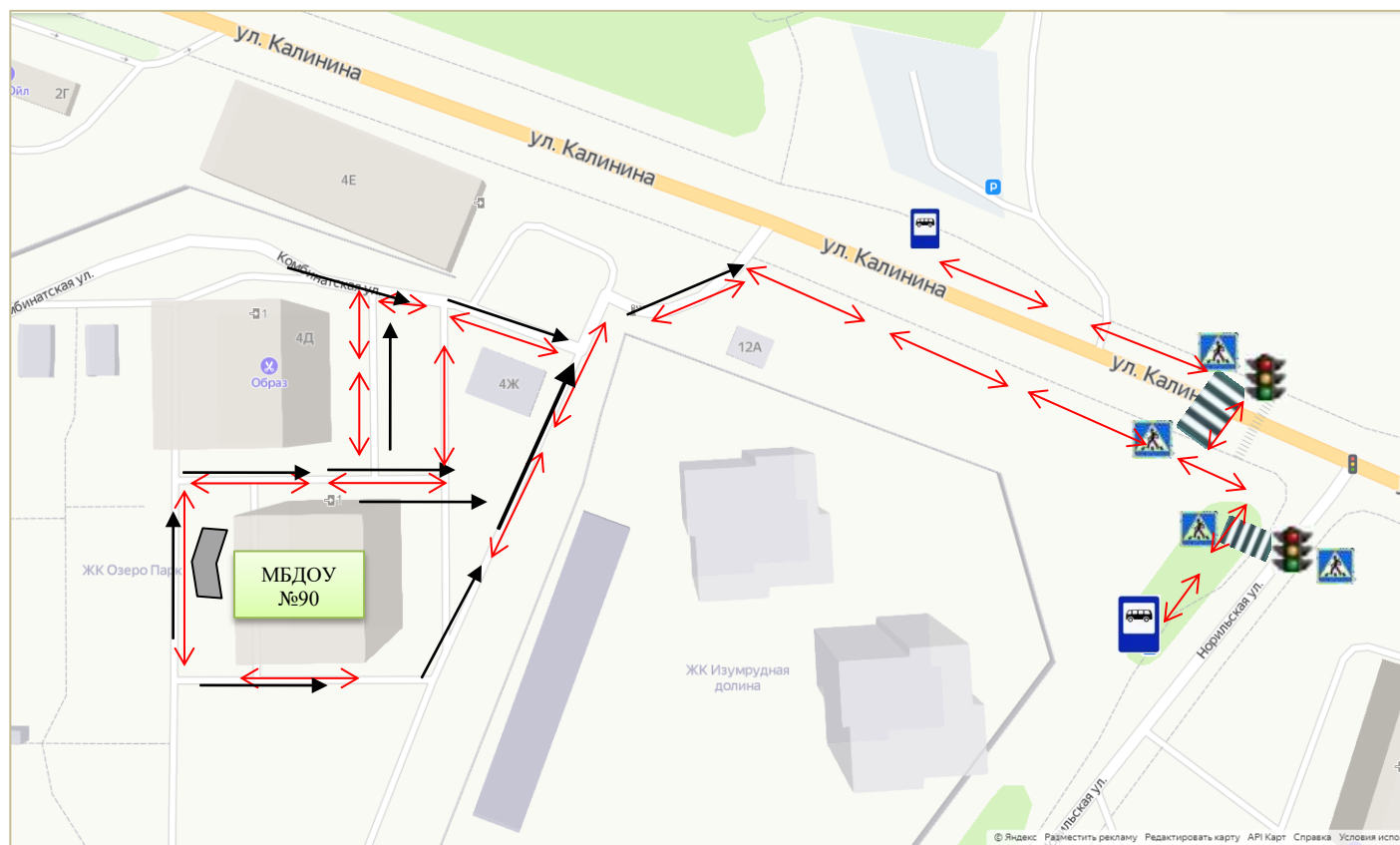
-  - движение транспортных средств
-  - движение людей в (из) МБДОУ
-  - вход / выход на территорию МБДОУ
-  - знак «Пешеходный переход»
-  - горизонтальная дорожная разметка «Пешеходный переход»
-  - остановка общественного транспорта
-  - светофор








План схема № 2
«Район расположения МБДОУ № 90 по ул. Тотмина, 33»



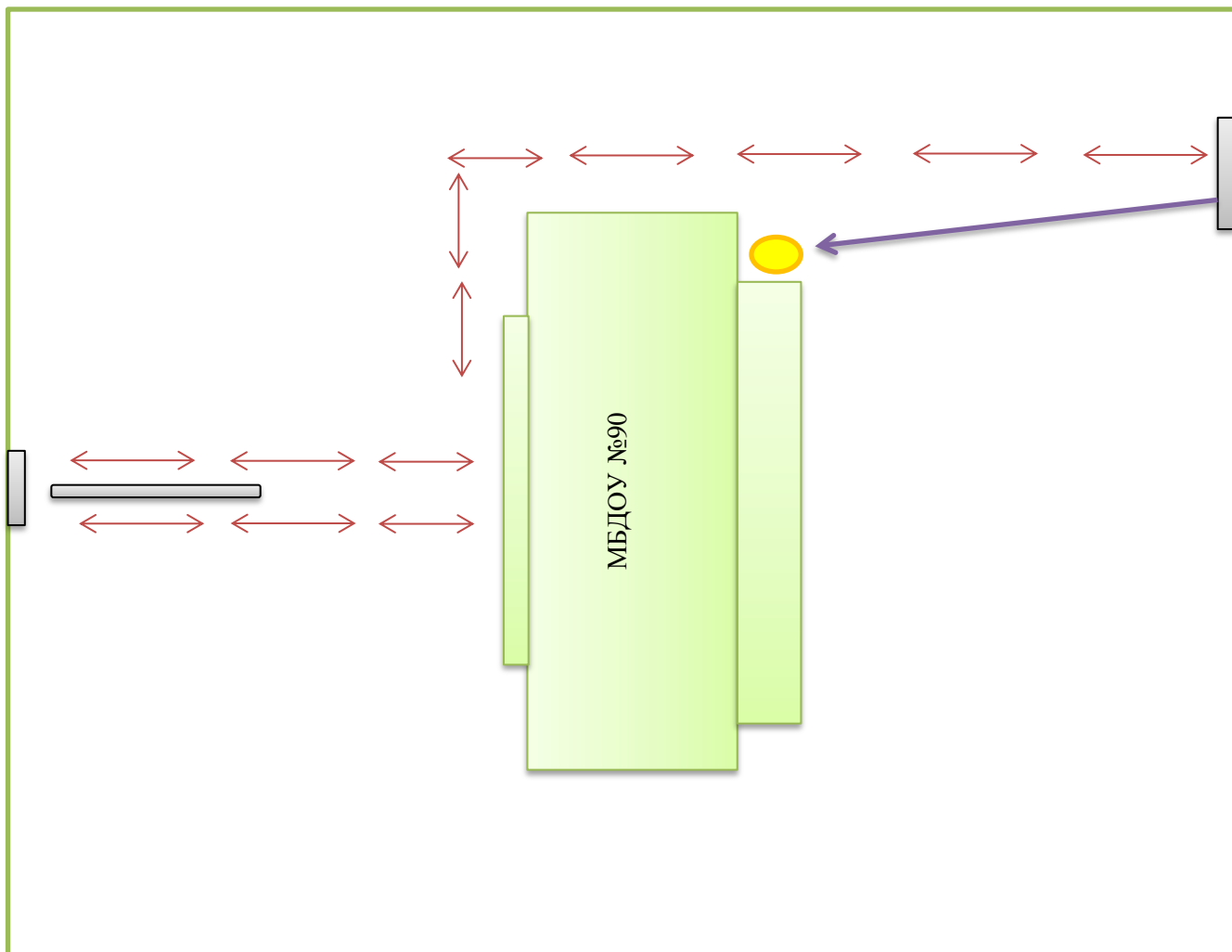
-  - движение транспортных средств
-  - движение людей в (из) МБДОУ
-  - вход / выход на территорию МБДОУ
-  - знак «Пешеходный переход»
-  - горизонтальная дорожная разметка «Пешеходный переход»
-  - остановка общественного транспорта
-  - светофор






План схема № 3
«Район расположения МБДОУ № 90 по ул. Норильская д.4Г пом.99»



-  - движение транспортных средств
-  - движение людей в (из) МБДОУ
-  - вход / выход на территорию МБДОУ
-  - знак «Пешеходный переход»
-  - горизонтальная дорожная разметка «Пешеходный переход»
-  - остановка общественного транспорта
-  - светофор

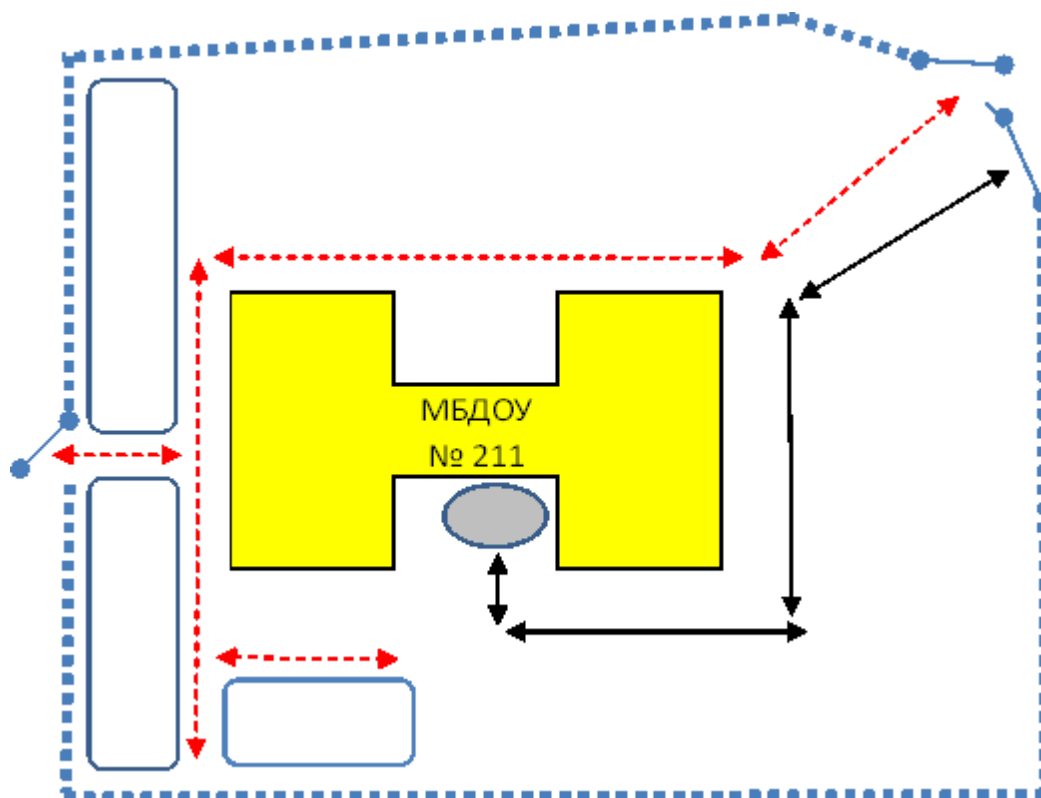
План-схема № 4
«Пути движения транспортных средств к местам разгрузки/погрузки
и рекомендуемые пути передвижения по территории МБДОУ № 90
(ул. Калинина 187 а) детей (воспитанников) в сопровождении
взрослых»



-  - ограждение территории
-  - оборудованные входы на территорию ДОУ
-  - движение транспортного средства по территории ДОУ
-  - движение людей по территории ДОУ
-  - место разгрузки-погрузки

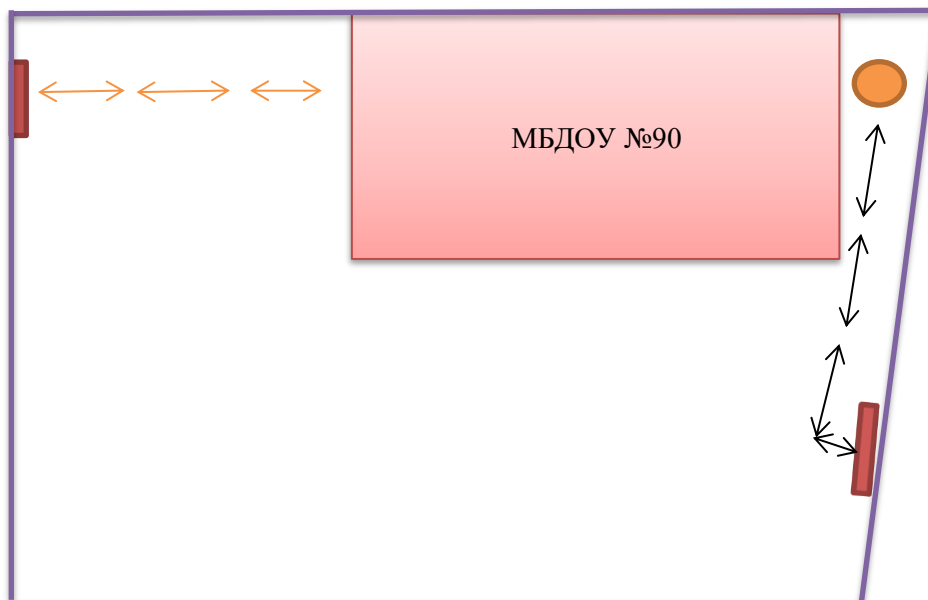
План-схема № 5






«Пути движения транспортных средств к местам разгрузки/погрузки и рекомендуемые пути передвижения по территории МБДОУ № 90 (ул. Тотмина 33) детей (воспитанников) в сопровождении взрослых»



- - ограждение территории МБДОУ
- - оборудованные входы на территорию МБДОУ
- - движение транспортного средства по территории МБДОУ
- - движение людей по территории МБДОУ
- - место разгрузки-погрузки

План-схема № 6
«Пути движения транспортных средств к местам разгрузки/погрузки
и рекомендуемые пути передвижения по территории МБДОУ № 90
(ул. Норильская д.4Г пом.99) детей (воспитанников) в
сопровождении взрослых»



-  - ограждение территории
-  - оборудованные входы на территорию ДОУ
-  - движение транспортного средства по территории ДОУ
-  - движение людей по территории ДОУ
-  - место разгрузки-погрузки

Пролито и проно меровано
Заведујућим МБДОУ №90
Бикова О.Ю.
Дата «28» 12 2021 г.

